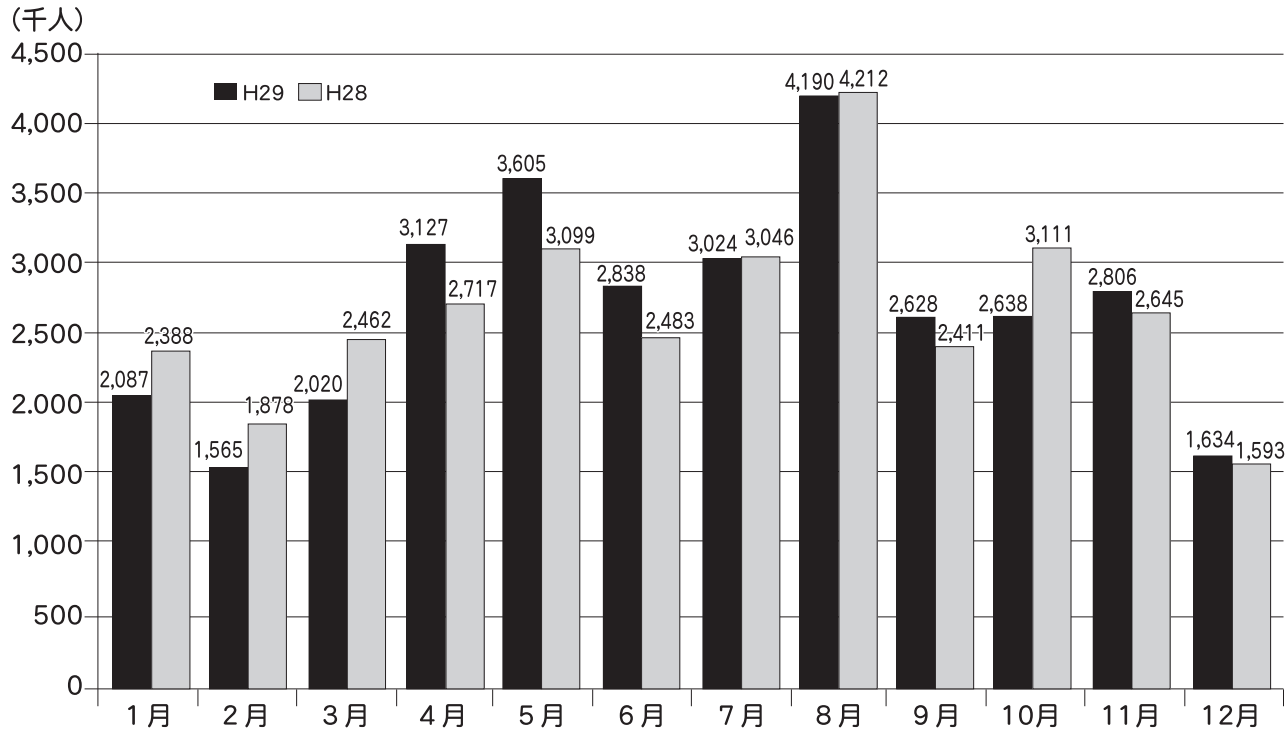


入り込み客数は0.4%増、3216万人

平成29年「山梨県観光入込客統計調査結果」

月別観光入り込み客(実人数)



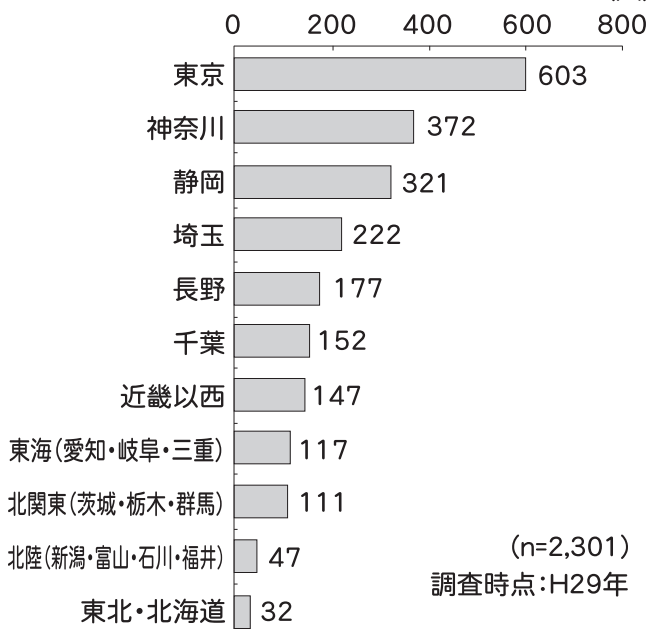
山梨県が5日に発表した「平成29年山梨県観光入込客統計調査結果」によると、昨年1年間の観光入込客数は前年と比較して、5月が16.3%増、4月が15.1%増、6月が14.3%増と、4月の増が最も大きかった。外国人宿泊客数は前年比0.4%増の321.6万人だった。外国人宿泊客数は11.6%増の153万人だった。観光消費額は0.6%減の4,133億円だった。観光入り込み客数が過去最高となった要因について同県は、10月の長雨や週末の台風接近などのマイナスイメージがあったものの、世界的な人気や依然として好調な外国人観光客の入り込みを挙げている。日帰り、宿泊別の観光客の入り込み数は、日帰り客が4.1%増の2,396万人、宿泊客は9.2%減の819万7千人、居住地別の内訳は、県外客が0.1%減の2,475万人、県内客が2.0%増の740万3千人だった。

消費額は4133億円 外国人宿泊153万人

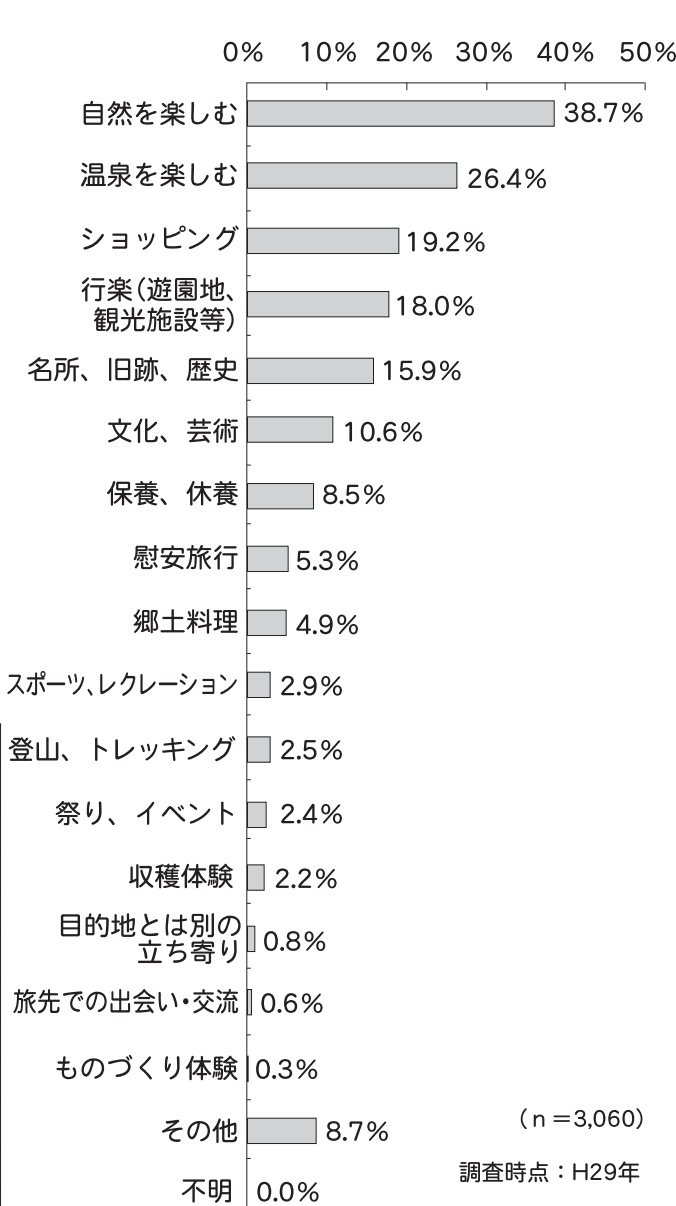
観光消費額は前年比0.6%減の4,133億円だった。観光入り込み客数が過去最高となった要因について同県は、10月の長雨や週末の台風接近などのマイナスイメージがあったものの、世界的な人気や依然として好調な外国人観光客の入り込みを挙げている。日帰り、宿泊別の観光客の入り込み数は、日帰り客が4.1%増の2,396万人、宿泊客は9.2%減の819万7千人、居住地別の内訳は、県外客が0.1%減の2,475万人、県内客が2.0%増の740万3千人だった。

外国人宿泊客数は前年比0.4%増の321.6万人だった。外国人宿泊客数は11.6%増の153万人だった。観光消費額は0.6%減の4,133億円だった。観光入り込み客数が過去最高となった要因について同県は、10月の長雨や週末の台風接近などのマイナスイメージがあったものの、世界的な人気や依然として好調な外国人観光客の入り込みを挙げている。日帰り、宿泊別の観光客の入り込み数は、日帰り客が4.1%増の2,396万人、宿泊客は9.2%減の819万7千人、居住地別の内訳は、県外客が0.1%減の2,475万人、県内客が2.0%増の740万3千人だった。

県外客の居住地都道府県



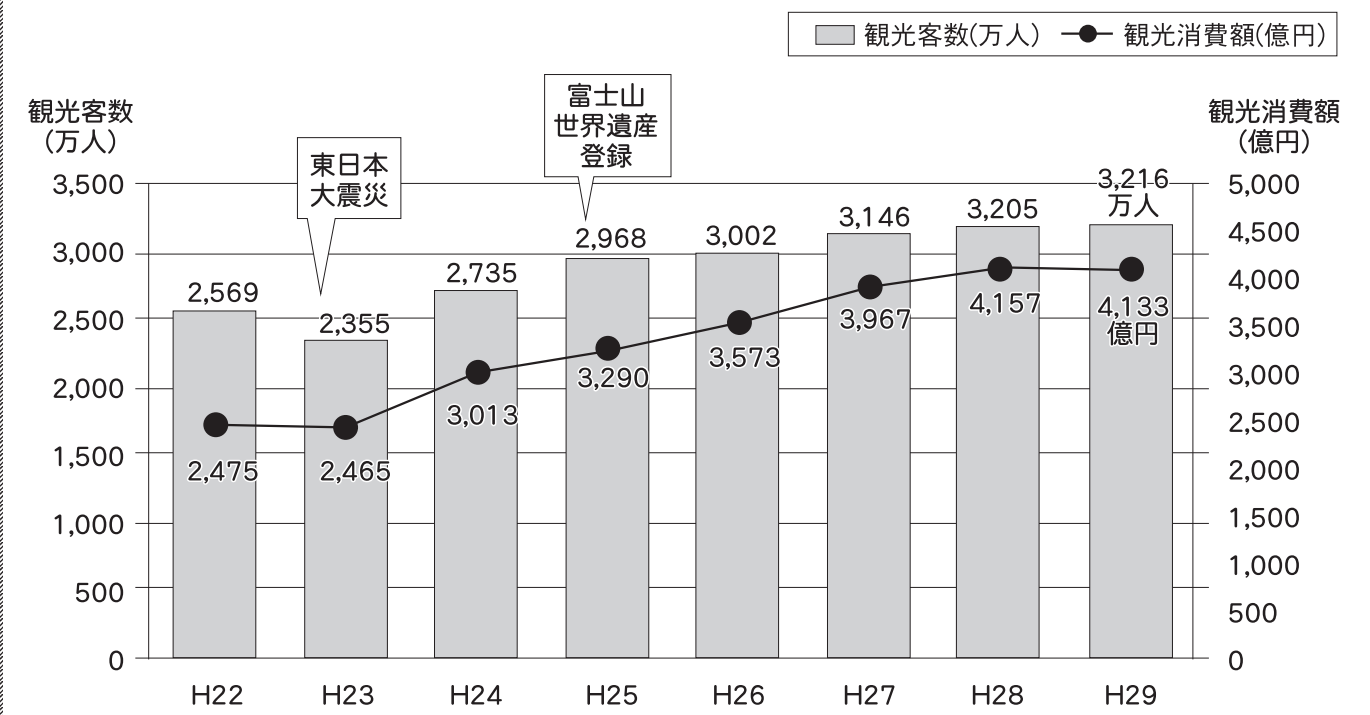
観光の主な目的



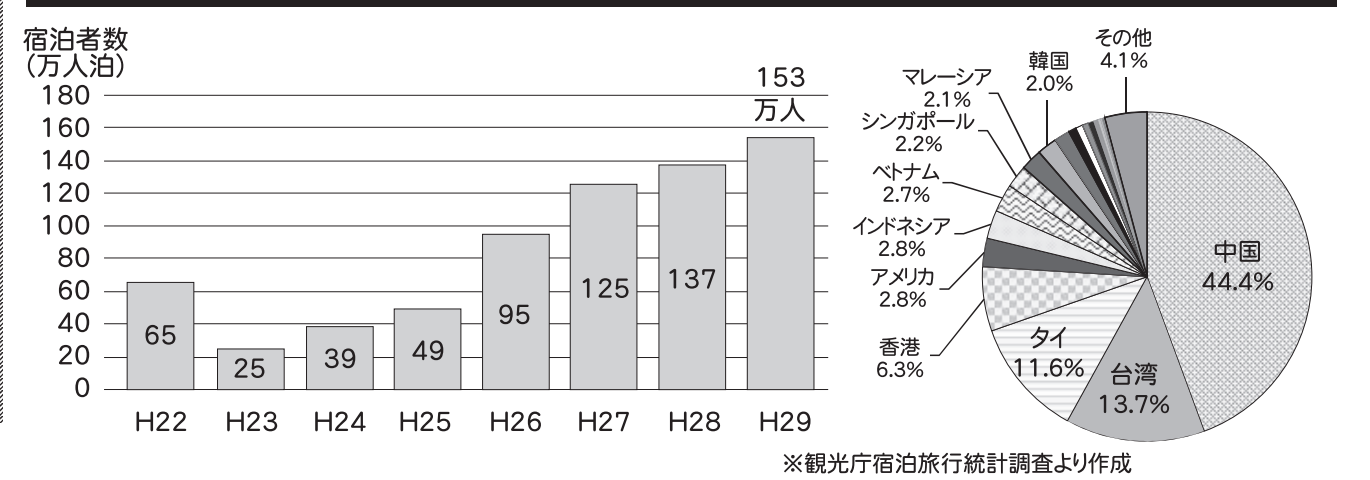
【季節対比】

カテゴリー	冬	春	夏	秋	年間
東京	28.8%	26.9%	25.6%	23.3%	26.2%
神奈川	16.0%	16.1%	14.3%	18.3%	16.2%
静岡	18.6%	12.2%	11.5%	13.1%	14.0%
埼玉	7.7%	11.1%	9.8%	10.2%	9.6%
長野	9.4%	5.9%	6.4%	8.8%	7.7%
千葉	5.2%	7.6%	9.1%	4.6%	6.6%
近畿以西	4.4%	6.1%	8.4%	6.7%	6.4%
東海	2.1%	5.2%	7.1%	6.2%	5.1%
北関東	4.7%	5.4%	4.1%	5.1%	4.8%
北陸	2.1%	2.2%	1.5%	2.3%	2.0%
東北・北海道	1.0%	1.1%	2.1%	1.4%	1.4%

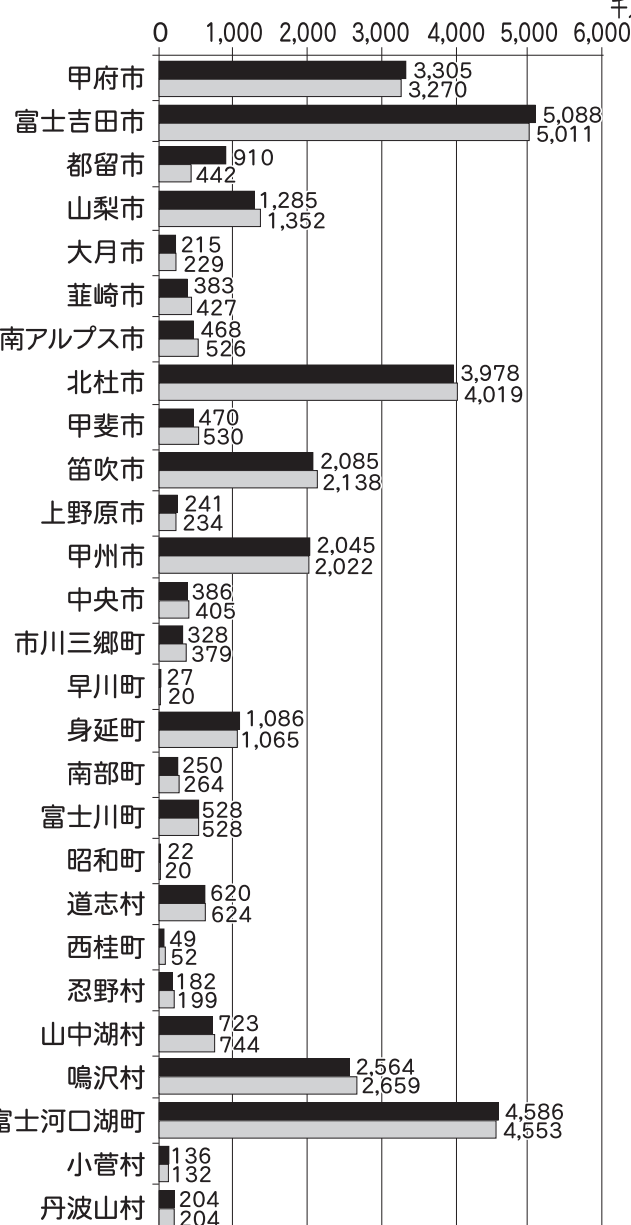
山梨県の観光入り込み客数と観光消費額の推移



山梨県の外国人延べ宿泊者数の推移と割合



市町村別観光入り込み客(実人数)



平成29年観光入り込み客数 小圏域別・月別一覧表(実人数)

小圏域	H29年												合計	H28年	前年比
	1月	2月	3月	4月	5月	6月	7月	8月	9月	10月	11月	12月			
界仙峡・湯村温泉周辺	56,798	24,890	36,632	44,757	55,979	44,761	32,646	43,979	40,079	44,308	76,422	30,516	531,768	560,323	94.9%
芸術の森・武田神社周辺	138,392	150,097	225,848	350,149	389,795	185,365	192,819	247,765	193,475	198,932	188,500	132,588	2,593,724	2,531,800	102.4%
広河原・芦安温泉周辺	0	0	0	31	226	1,809	6,618	5,784	3,373	2,480	679	0	21,000	34,372	61.1%
棚形山・果実郷周辺	9,192	9,178	11,187	26,207	13,552	32,783	28,400	18,662	15,104	12,107	10,167	10,453	196,993	204,311	96.4%
釜無川沿岸	52,256	113,538	54,426	64,002	68,121	69,847	51,186	53,793	48,839	61,752	79,514	51,648	768,921	867,373	88.6%
風土記の丘周辺	29,822	29,268	39,905	48,561	63,186	73,618	50,651	49,114	40,699	41,012	43,335	28,454	537,626	553,409	97.1%
小計	286,460	326,971	367,998	533,706	590,859	408,183	362,321	419,097	341,569	360,591	398,616	253,658	4,650,030	4,751,587	97.9%
大菩薩・恵林寺周辺	29,111	18,697	28,155	66,785	36,350	49,635	28,755	36,062	36,773	39,282	41,243	22,317	433,166	409,602	105.8%
勝沼ぶどう郷周辺	48,155	48,791	64,821	85,294	89,753	119,649	157,863	240,388	302,281	271,391	122,603	61,100	1,612,089	1,612,219	100.0%
西沢深谷・フルーツ公園周辺	55,063	49,454	72,496	109,661	155,796	196,027	114,456	127,172	126,387	110,783	116,901	50,482	1,284,679	1,352,036	95.0%
石和温泉・果実郷周辺	186,043	105,449	140,643	254,462	170,426	171,402	204,356	241,310	171,713	163,750	168,960	106,110	2,084,624	2,137,741	97.5%
小計	318,373	222,390	306,115	516,202	452,325	536,713	505,431	644,932	637,153	585,206	449,708	240,009	5,414,558	5,511,598	98.2%
身延山・下部温泉周辺	100,583	41,700	97,650	238,860	112,779	95,389	64,110	64,572	51,272	78,608	84,615	55,541	1,085,680	1,065,464	101.9%
早川周辺	915	578	1,079	1,206	11,177	1,293	2,200	3,036	1,495	1,344	1,751	955	27,031	19,582	138.0%
峡南北部	54,994	47,262	57,181	99,928	67,848	70,927	64,926	168,422	51,285	50,434	73,043	50,092	856,342	906,690	94.4%
峡南南部	16,769	14,220	18,295	31,086	24,815	17,602	17,602	40,493	15,902	16,218	19,007	16,200	249,633	264,014	94.6%
小計	173,261	103,760	174,205	371,081	216,620	186,815	148,838	276,522	119,954	146,605	178,416	122,609	2,218,685	2,255,750	98.4%
八ヶ岳高原周辺	237,823	100,161	130,222	152,674	282,877	206,133	242,817	371,098	201,326	205,414	161,187	114,785	2,406,517	2,428,253	99.1%
金峰・みずがき周辺	5,848	5,368	7,576	12,666	19,686	15,105	15,687	21,506	14,204	15,806	18,389	7,372	159,215	165,472	96.2%
甲斐駒ヶ岳・鳳凰三山周辺	57,094	58,334	90,462	187,370	151,565	138,441	140,668	235,820	109,235	143,542	97,711	62,102	1,472,344	1,476,525	99.7%
茅ヶ岳周辺	8,220	6,267	11,379	19,919	33,083	39,908	42,979	99,711	13,916	15,552	19,605	12,983	323,523	375,676	86.1%
小計	308,985	170,130	239,639	372,629	487,211	399,588	442,152	728,134	338,681	380,314	296,893	197,241	4,361,599	4,445,926	98.1%
富士山五合目	141,450	124,493	174,108	326,290	381,152	387,801	526,126	524,919	375,011	380,900	319,151	207,687	3,869,089	4,114,657	94.0%
富士吉田・河口湖・三つ峠周辺	569,362	318,142	422,785	513,612	556,391	489,942	563,291	884,790	403,027	412,957	690,984	333,162	6,158,445	5,937,027	103.7%
本栖湖・精進湖・西湖周辺	128,790	127,972	124,870	228,043	533,805	148,476	177,466	255,455	132,950	119,032	134,039	99,210	2,210,107	2,171,061	101.8%
山中湖・忍野周辺	45,131	68,557	44,945	52,028	102,297	60,296	74,596	179,499	74,130	59,831	91,342	51,713	904,365	943,217	95.9%
大月・北都留	42,342	30,081	46,354	63,921	93,763	67,364	57,686	88,754	54,920	53,133	76,851	45,626	720,795	727,239	99.1%
桂川・道志川周辺	73,139	72,189	119,427	149,004	190,904	152,782	166,178	187,593	150,726	139,272	169,704	83,250	1,654,167	1,187,730	139.3%
小計	1,000,214	741,435	932,488	1,332,898	1,858,313	1,306,661	1,565,342	2,121,011	1,190,763	1,165,124	1,482,071	820,647	15,516,967	15,080,931	102.9%
合計	2,087,294	1,564,686	2,020,445	3,126,517	3,605,328	2,837,961	3,024,083	4,189,697	2,628,120	2,637,840	2,805,704	1,634,164	32,161,839	32,045,792	100.4%
四半期合計	5,672,425												5,699,806	7,077,708	
月別構成比	6.5%	4.9%	6.3%	9.7%	11.2%	8.8%	9.4%	13.0%	8.2%	8.2%	8.7%	5.1%	100.0%		

調査データ