

2015中国シルクロード観光年



新デスティネーション 新疆



天山天池 (井岡今日子氏撮影)

天池風景区はウルムチ市から東へ110kmの昌吉回族自治州の阜康市にあり、総面積は4.9平方km。天池と呼ばれる湖から天山山脈を臨むことができ、その景色は「中国のスイス」とも呼ばれる。湖面の海拔は19911mあり、道教信者の修行場所でもある。天池風景区には雪蓮花、野生のケシ、セキチク、シャクヤクなどの貴重な漢方薬材も自生している



キジル石窟壁画【世界遺産】

古代シルクロードの“真珠”と言われた、中国で最も早く開かれた新疆唯一の石窟内の壁画。西域、亀茲石窟群の中で最大規模。キジルとはウイグル語で「赤い」という意味で、周辺一帯の岩肌が赤いことからこう呼ばれる。高さは5~60mの岩山の中腹から下方にかけて石窟が彫られている。3世紀中頃から8世紀の間に造られたとされている



交河古城【世界遺産】(張念魯氏撮影)

トルファン(吐魯番)市西方約13kmに位置する戦国(紀元前475~221年の末期~元代(1206~1368年)の旧都市の遺跡。周囲は約30kmの断崖に囲まれている。柳葉の形をしている土島の上に、南、東、西には岩を切り開いた城門がある。城内に異なる規模、異なる時代の仏教寺院、仏殿(堂)、仏塔、仏陀の壇など85カ所の遺跡がある

◇新疆ウイグル自治区の概要

面積：166万平方キロメートル 区都：ウルムチ市
人口：約1900万人。50%がウイグル族で、40%が漢族。他にカザフ族、回族、蒙古族、タジク族など全47民族が暮らす。
地理：中国の西北端に位置。面積は中国の省・自治区の中で最大で、中国全土の6分の1を占める。4分の1が砂漠で、これは中国の砂漠総面積の3分の2にあたる。
地域性：3つの山が2つの盆地をはさんでいる。最北部にアルタイ山、中部に東西を貫く天山山脈、南部に崑崙山脈がある。3つの山の間にはジュンガル盆地とタリム盆地がある。
気候：温帯大陸性乾燥気候。「朝は毛皮を、午後は薄着を着て、ストーブを囲んでスイカを食べる」と表現される。年間の平均気温は10.4度。冬は長くて寒く、夏は短く熱く、春と秋は気候の変化が激しい。

が人気だ。また、新疆は果物の故郷。干しブドウ、ハミ瓜、香梨(かおりなし)などが人気だ。

昨年6月、シルクロードは世界遺産に認定され、新疆ウイグル自治区内では、高昌故城、交河故城、キジル石窟、千佛洞、ニクスルガハ烽火台、パンフン寺遺跡、北庭故城遺跡の6カ所がその構成要素に決まった。

が、中国と西アジア、地中海沿岸地方を結んだ歴史的な東西交易路「シルクロード(絹の道)」の最大のオアシス都市だったという。古代シルクロードは北、中、南の3つのルートに分かれて新疆を通り抜けた。沿道には数えきれないほどの旧跡があり、重要な観光資源となっている。

が、中国と西アジア、地中海沿岸地方を結んだ歴史的な東西交易路「シルクロード(絹の道)」の最大のオアシス都市だったという。古代シルクロードは北、中、南の3つのルートに分かれて新疆を通り抜けた。沿道には数えきれないほどの旧跡があり、重要な観光資源となっている。

が、中国と西アジア、地中海沿岸地方を結んだ歴史的な東西交易路「シルクロード(絹の道)」の最大のオアシス都市だったという。古代シルクロードは北、中、南の3つのルートに分かれて新疆を通り抜けた。沿道には数えきれないほどの旧跡があり、重要な観光資源となっている。

が、中国と西アジア、地中海沿岸地方を結んだ歴史的な東西交易路「シルクロード(絹の道)」の最大のオアシス都市だったという。古代シルクロードは北、中、南の3つのルートに分かれて新疆を通り抜けた。沿道には数えきれないほどの旧跡があり、重要な観光資源となっている。


が、中国と西アジア、地中海沿岸地方を結んだ歴史的な東西交易路「シルクロード(絹の道)」の最大のオアシス都市だったという。古代シルクロードは北、中、南の3つのルートに分かれて新疆を通り抜けた。沿道には数えきれないほどの旧跡があり、重要な観光資源となっている。

が、中国と西アジア、地中海沿岸地方を結んだ歴史的な東西交易路「シルクロード(絹の道)」の最大のオアシス都市だったという。古代シルクロードは北、中、南の3つのルートに分かれて新疆を通り抜けた。沿道には数えきれないほどの旧跡があり、重要な観光資源となっている。

が、中国と西アジア、地中海沿岸地方を結んだ歴史的な東西交易路「シルクロード(絹の道)」の最大のオアシス都市だったという。古代シルクロードは北、中、南の3つのルートに分かれて新疆を通り抜けた。沿道には数えきれないほどの旧跡があり、重要な観光資源となっている。

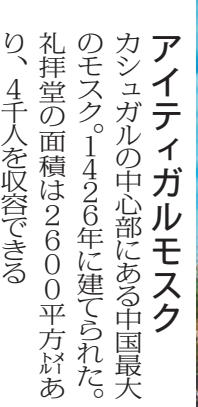
シルクロードのオアシス

中国国家観光局は2015年を「中国シルクロード観光年」と定め、さまざまなキャンペーンを展開した。4月6日からは中国から著名な写真家、陳大志を始め5人の写真家が来日し、東京中国文化センターで「中国大自然風景写真展」を開催する。世界遺産を中心とする絶景の数々を撮影した写真を展示される。悠久のシルクロード、三峽の絶景、水墨の世界の黄山など壮大な大自然の魅力を再発見できるだろう。シルクロードのオアシス都市だった新疆ウイグル自治区の魅力を写真展の概要とともに紹介する。



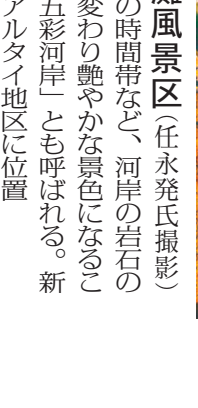
高昌故城【世界遺産】

トルファン(吐魯番)市郊外火焰山南麓にある、かつての高昌国の王城の遺跡。東西1.6km、南北1.5kmの城塞都市で、日干しレンガで造られている



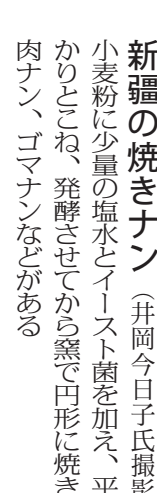
アイティガルモスク

カシュガルの中心部にある中国最大のモスク。1496年に建てられた。礼拝堂の面積は2600平方メートルあり、4千人を収容できる




五彩灘風景区(任永発氏撮影)

特に落日の時間帯など、河岸の岩石の色がよく変わり艶やかな景色になることから「五彩河岸」とも呼ばれる。新疆北部のアルタイ地区に位置



新疆の焼きナン(井岡今日子氏撮影)

小麦粉に少量の塩水とイースト菌を加え、平たく伸ばし、しっかりとね、発酵させてから窯で円形に焼き上げる。油ナン、肉ナン、ゴマナンなどがある



火焰山


山全体が赤茶色で、直射日光をうけると燃えさかる炎のように見えることから火焰山と名付けられた。トルファン(吐魯番)盆地の北部に位置

中国大自然風景写真展 4月6日(月)~10日(金)

「中国大自然風景写真展」
展示期間：2015年4月6日(月)~4月10日(金)
展示時間：10:30~17:30(但し、最終日15:00終了)
展示場所：東京中国文化センター
開会式：2015年4月6日(月)15:00~
来賓挨拶、テープカット、軽食交流会
主催：東京中国文化センター
中国国家観光局駐日代表処
中国撮影出版社
協力：日中写真家交流協会
北京視百欣国際文化交流中心
後援：中華人民共和国駐日本大使館
文化部、公益社団法人日中友好協会、日中友好議員連盟、社団法人日中協会、一般財団法人日本中国文化交流協会、一般社団法人日本旅行業協会、一般社団法人全国旅行業協会、一般社団法人東京華僑総会



陳大志
1966年生まれ、山東省出身。中国人民大学新聞修士。元コンピュータ世界編集長、元コンピュータ新聞社社長、北京長安創業投資社代表取締役。中国写真家協会会員、北京写真芸術協会会員。作品は「中国写真新聞」などで専門定期刊行物に発表した。



任永発
中国・北京写真芸術協会会員、中国写真家協会会員、副研究員。

